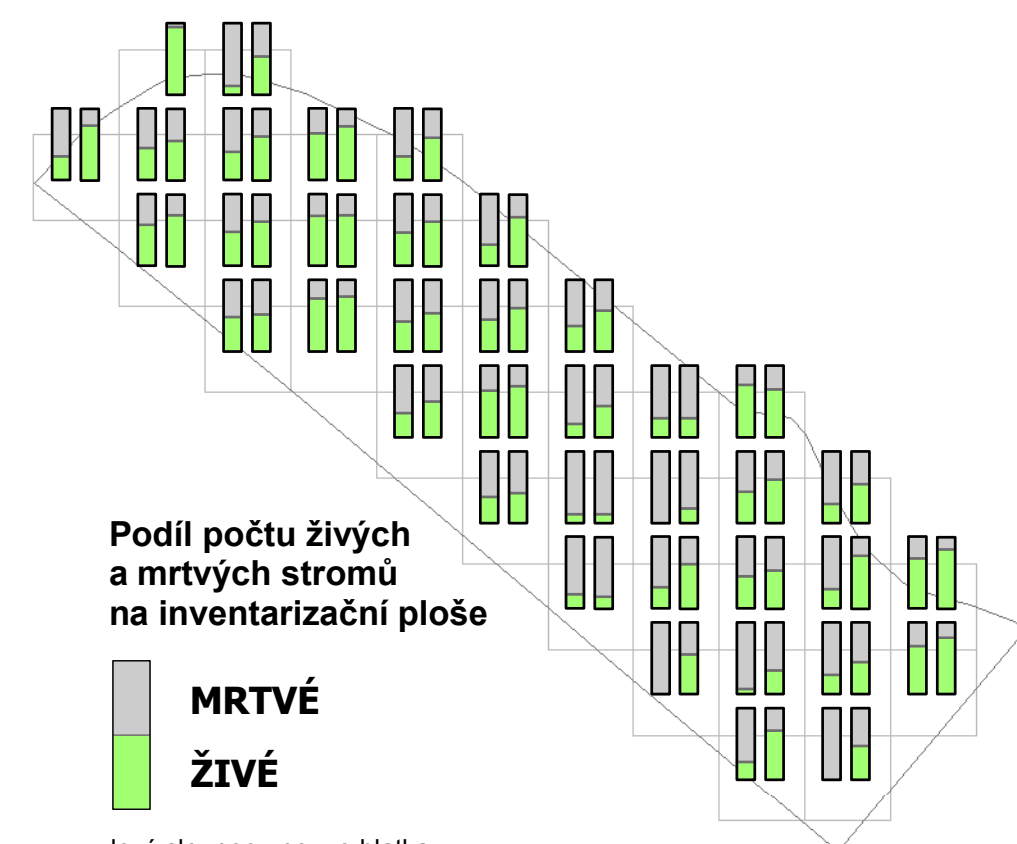
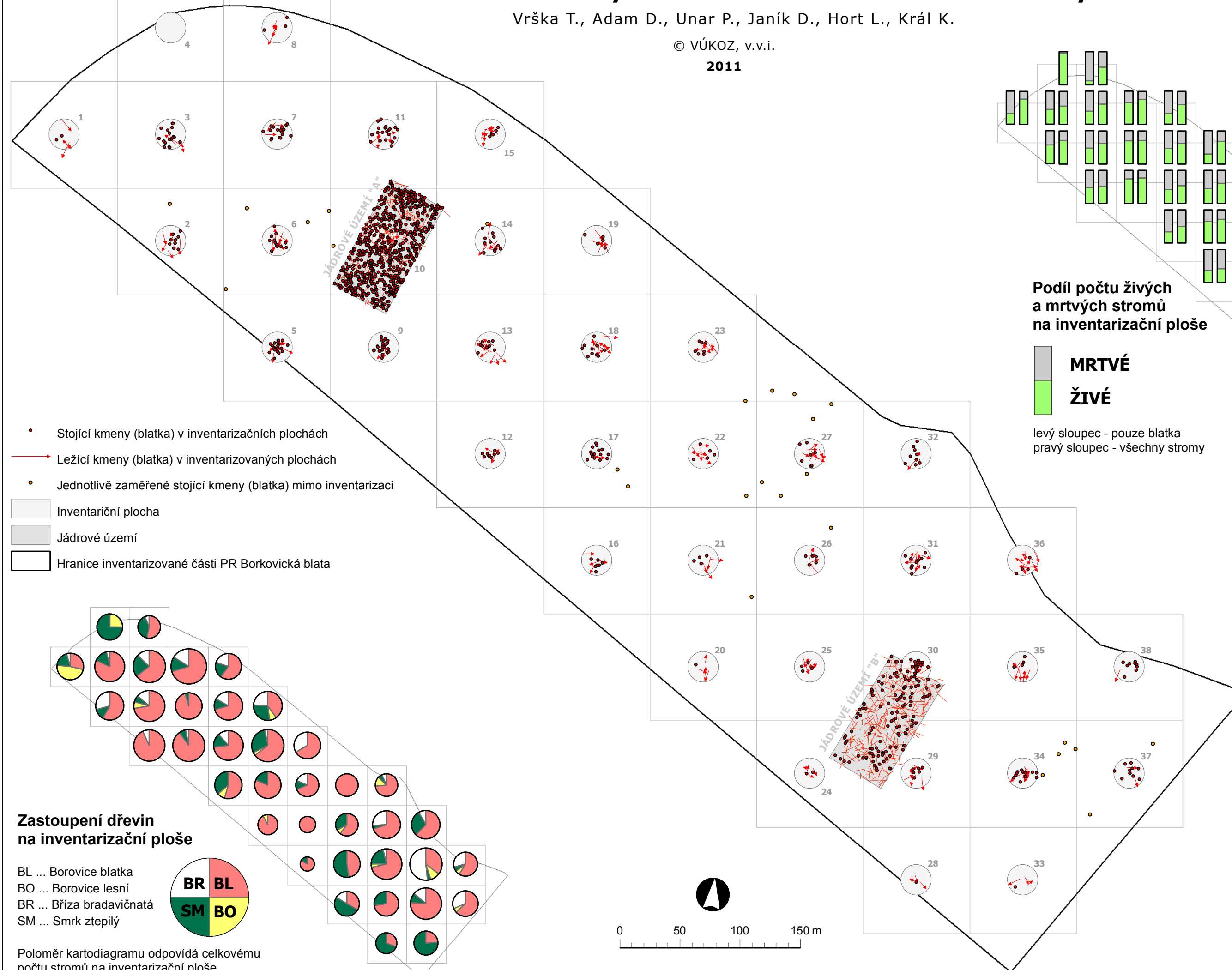


Prostorová analýza distribuce borovice blatky v PR Borkovická blata

Vrška T., Adam D., Unar P., Janík D., Hort L., Král K.

© VÚKOZ, v.v.i.

2011



Podíl počtu živých a mrtvých stromů na inventarizační ploše

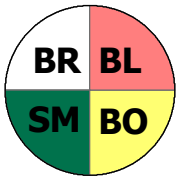
MRTVÉ
ŽIVÉ

levý sloupec - pouze blatka
pravý sloupec - všechny stromy

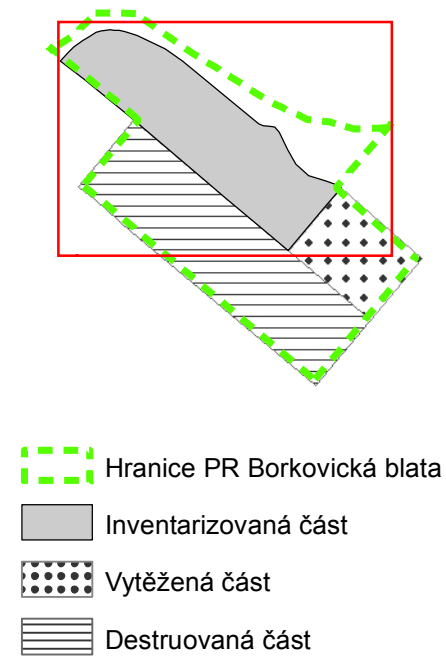
- Stojící kmeny (blatka) v inventarizačních plochách
- Ležící kmeny (blatka) v inventarizovaných plochách
- Jednotlivě zaměřené stojící kmeny (blatka) mimo inventarizaci
- Inventarizační plocha
- Jádrové území
- Hranice inventarizované části PR Borkovická blata

Zastoupení dřevin na inventarizační ploše

- BL ... Borovice blatka
- BO ... Borovice lesní
- BR ... Bříza bradavičnatá
- SM ... Smrk ztepilý



Poloměr kartodiagramu odpovídá celkovému počtu stromů na inventarizační ploše.



- Hranice PR Borkovická blata
- Inventarizovaná část
- ▤ Vytěžená část
- ▨ Destruovaná část